



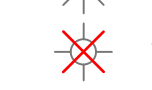



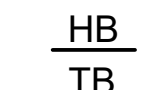





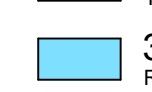






Legende :

-  zu beseitigender Baum
 -  vorh. Baum
 -  neuer Baum
 -  neuer Strauch
 -  vorh. Straßenbeleuchtung
 -  vorh. Straßenbel. entfällt
 -  die neuen Beleuchtungsstandorte sind gemäß den Vorgaben der EVO zu errichten:
z.B. Phillips SGS 203T, 100W, LPH 10m mit Ausleger 1250mm
 -  vorh. Straßenablauf
 -  vorh. Straßenablauf entfällt
 -  neuer Straßenablauf
 -  HB Hochbordstein 15/25
 -  TB Tiefbordstein 10/30
-  Grünfläche
20 cm Oberboden
 -  Parkstreifen
Pflasterstein 20/10/8, anthrazit, mit Fase
 -  Mischverkehrsfläche
Pflasterstein 20/10/10, MH-rot, scharfkanlig
 -  3-reihige Rinne
Rinnenstein 24/16/14, rot
 -  Mulde

HINWEIS:

Maße sind in der Örtlichkeit zu prüfen!
 Vermessung durch Stadt Oberhausen, FB 5-2-10, Herr Brinkämper (Stand 05/2025).
 Die Darstellung der Grenzen und Gebäude sind dem digitalisierten Kataster entnommen.
 Lage: UTM-Koordinaten im System ETRS 89 (Stand 05/2025)
 Höhe: m.ü.NN im Bezugssystem DHHN 2016
 Bo.-Nr. 4406 00542 Am Dunkelschlag 50,343 m.ü.NHN (2022)
 Bo.-Nr. 4406 00543 Walsumermarkstraße 69 49,007 m.ü.NHN (2022)

Änderungen	Datum	Name

Stadt Oberhausen
 Dezernat 5
 Stadtplanung, Bauen, Mobilität und Umwelt

Vorabzug

Bereich 5.3
Oberhausen.

WBO
 Wirtschaftsbetriebe Oberhausen GmbH

Kanäle und Straßen	Stadtbezirk: Sterkrade
Baumaßnahme: Ausbau der Olbergsweg von Hausnummer 2A bis 2F	
Gez.: 10.11.25 Fares	Maßstab 1 : 250
Bearb.: 10.11.25 Fares	Lageplan Variante 2 Mulde
-Vorplanung-	
Abtl. Unterhaltung: AGL Unterhaltung: Oberhausen, den	
Unterlage 1 Blatt 1	